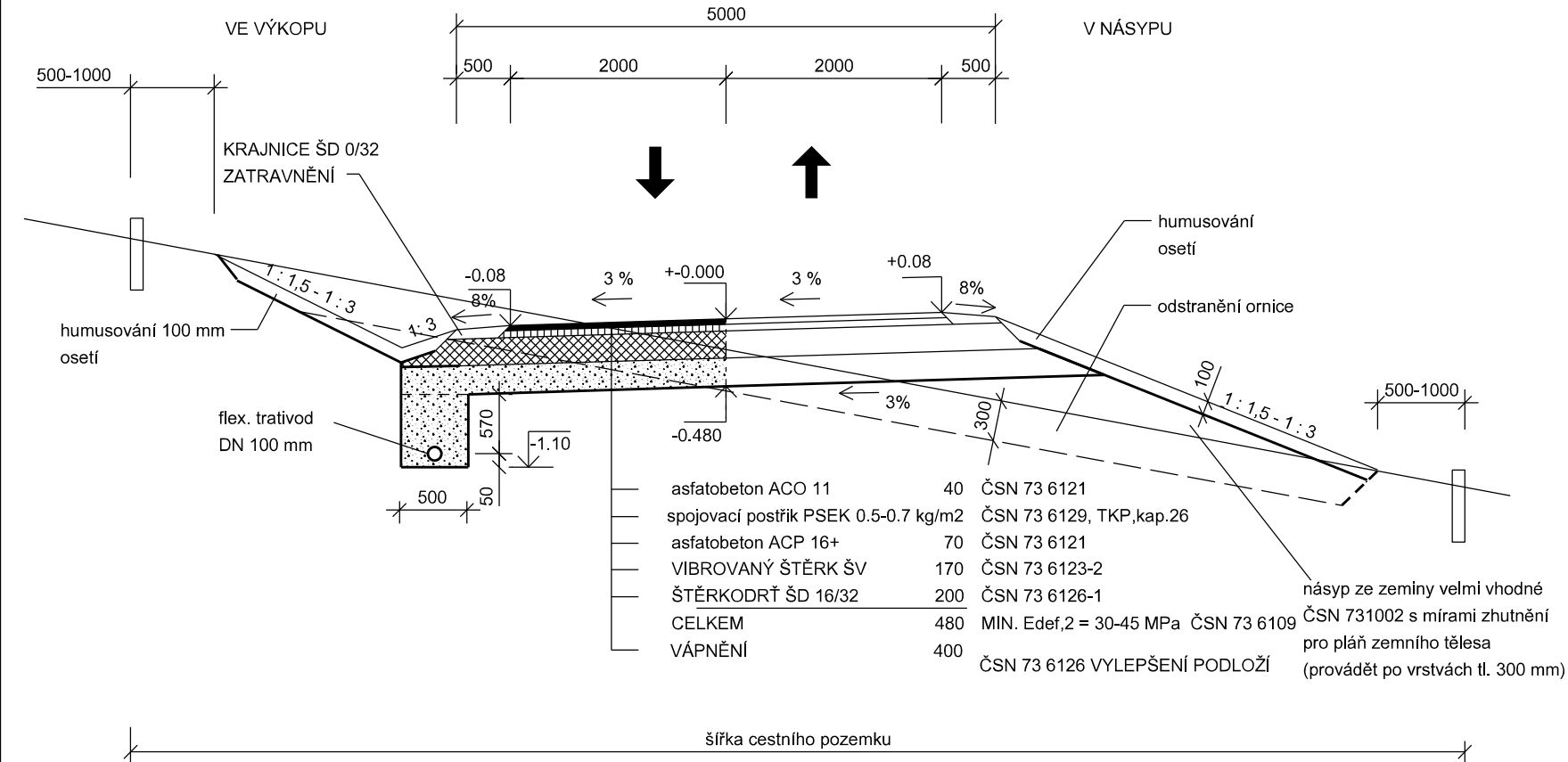


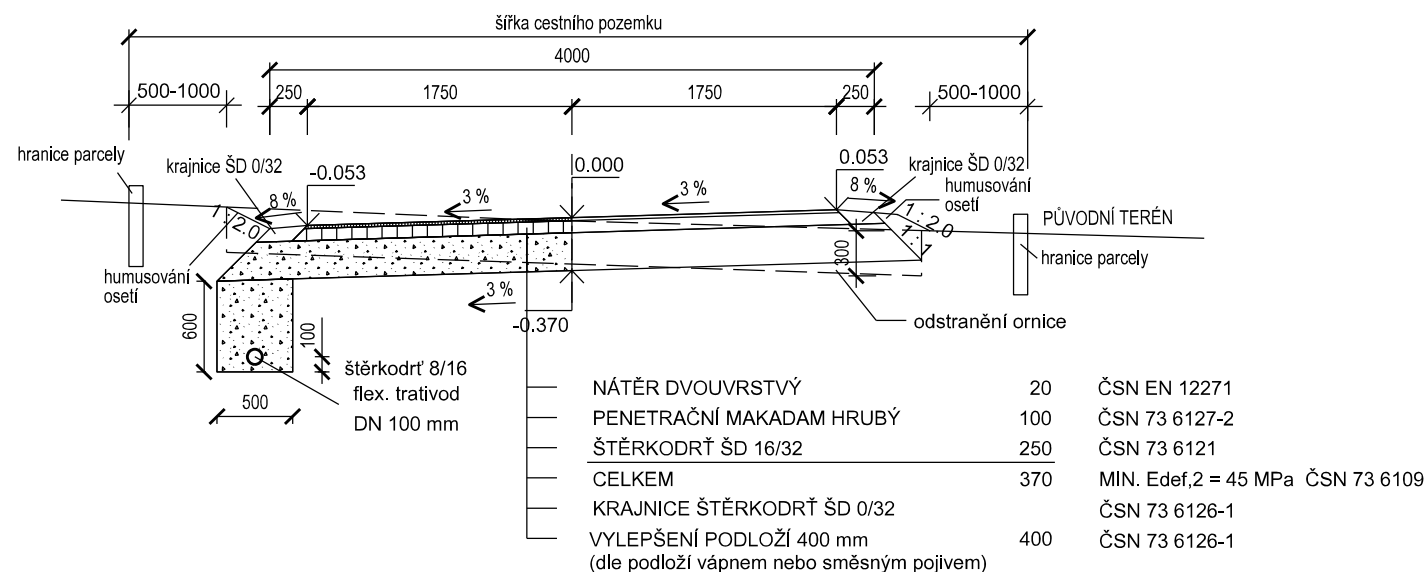
VZOROVÝ PŘÍČNÝ ŘEZ ZPEVNĚNOU POLNÍ CESTOU 1 : 50

KATEGORIE JEDNOPRUHOVÁ S TRATIVODEM  
DRÉN VLEVO NEBO VPRAVO DLE PRACOVNÍCH PŘ. ŘEZŮ  
KATEGORIE "P" . NÁVR. RYCHLOST 20 km/h



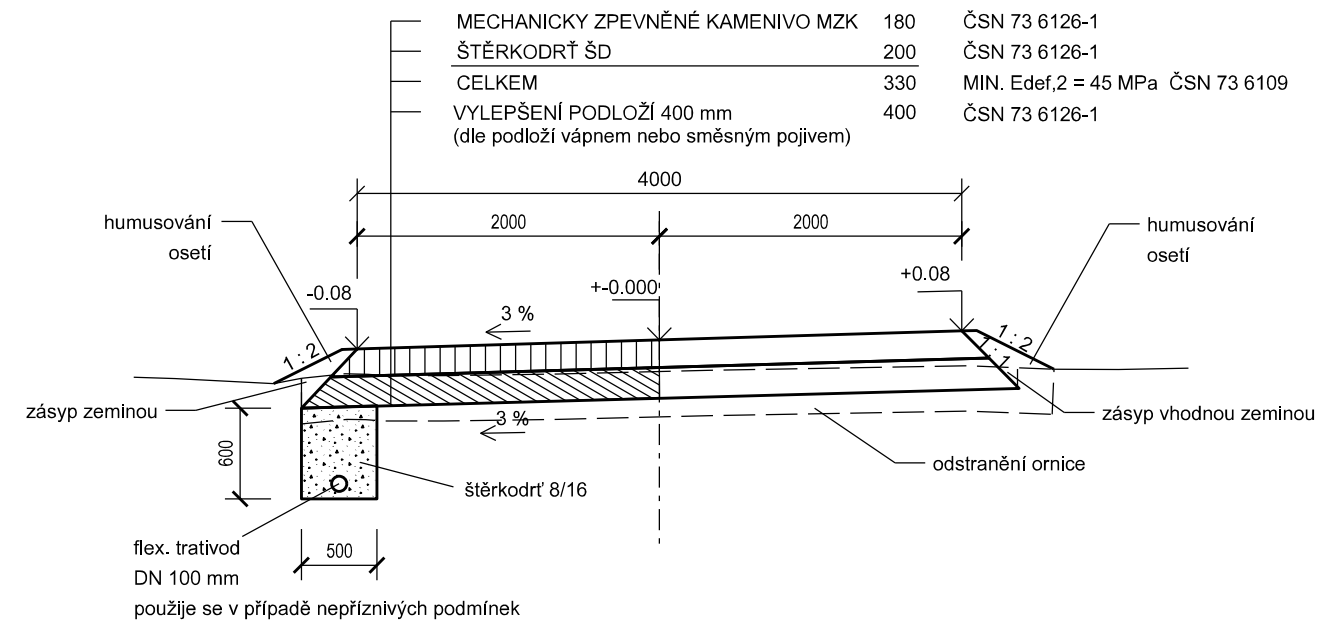
## VZOROVÝ PŘÍČNÝ ŘEZ ZPEVNĚNOU POLNÍ CESTOU

KATEGORIE JEDNOPRUHOVÁ S TRATIVODEM  
DRÉN VLEVO NEBO VPRAVO DLE PRACOVNÍCH PŘ. ŘEZŮ  
KATEGORIE "P" NÁVR. RYCHLOST 20 KM/h



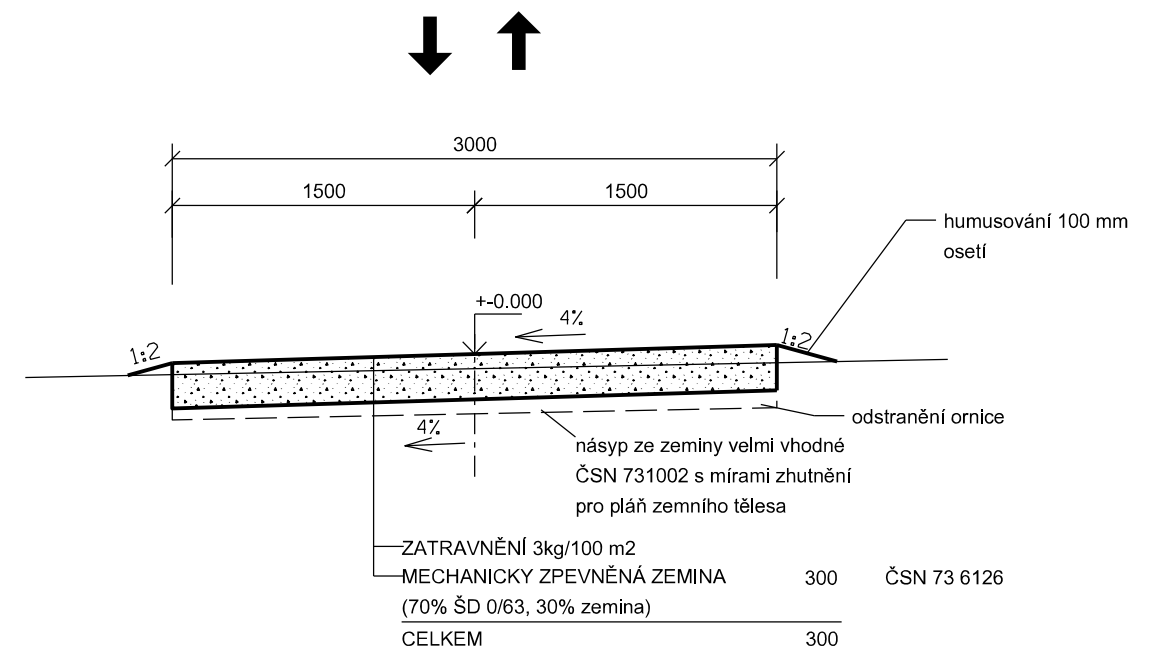
VZOROVÝ PŘÍČNÝ ŘEZ ZPEVNĚNOU POLNÍ CESTOU 1 : 50

KATEGORIE JEDNOPRUHOVÁ S TRATIVODEM  
DRÉN VLEVO NEBO VPRAVO DLE PRACOVNÍCH PŘ. ŘEZŮ  
KATEGORIE "P" NÁVR. RYCHLOST 20 KM/h



VZOROVÝ PŘÍČNÝ ŘEZ NEZPEVNĚNOU POLNÍ CESTOU 1 : 50

## KATEGORIE JEDNOPRUHOVÁ



Veškeré inženýrské sítě jsou v PD uvedeny orientačně, před zahájením stavby musí být vytyčeny v předstihu dle požadavku jednotlivých správců sítí !

VYPRACOVAL	ZODP. PROJ.	ODP. ZAST	<b>Hanousek s.r.o.</b> Barákova 41, Prostějov IČO: 29186404 tel. 582 331 013, 777 623 608 e-mail: hanousek.pv@centrum.cz	
Ing. Miroslav Lošťák	Ing. Miroslav Lošťák	Ing. František Hanousek		
OBEC, k.ú.:	Chroměč			
KRAJ, OBEC s rozš.pús.:	Olomoucký, Šumperk		ZAK. ČÍSLO	29/16
OBJEDNATEL:	Česká republika - Státní pozemkový úřad, Krajský pozemkový úřad pro Olomoucký kraj Pobočka Šumperk		ARCH. ČÍSLO	175/1
			DATUM	červen 2019
AKCE: KOMPLEXNÍ POZEMKOVÉ ÚPRAVY V K.Ú. Chroměč 7. PLÁN SPOLEČNÝCH ZAŘÍZENÍ 7. 2. DOKUMENTACE TECHNICKÉHO ŘEŠENÍ 7. 2. 1. ZPŘÍSTUPNĚNÍ POZEMKŮ			MĚŘÍTKO	1 : 50
			SOUŘ. SYSTÉMY	S-JTSK, Bpv
			STUPEŇ	DUR
PŘÍLOHA:	Vzorové řezy cest		Č. PŘÍLOHY	Č. KOPIE
			<b>G.40</b>	<b>1</b>